

RESUMEN SUPERFICIES S-U.E.7

SUPERFICIE S-U.E.7	=	4597.085.00m²
RED ADSCRITA A PRIV	=	7.7763.00m²
RED ADSCRITA A PQL	=	28.482.00m²
SUPERFICIE TOTAL A-9 (S-U.E.7)	=	495.330.00m²
SUELO DOT. AFECTADO USO	=	5.555.00m²
AREA DE REPARO S-U.E.7	=	4897.735.00m²

SUPERFICIES S-U.E.7.1

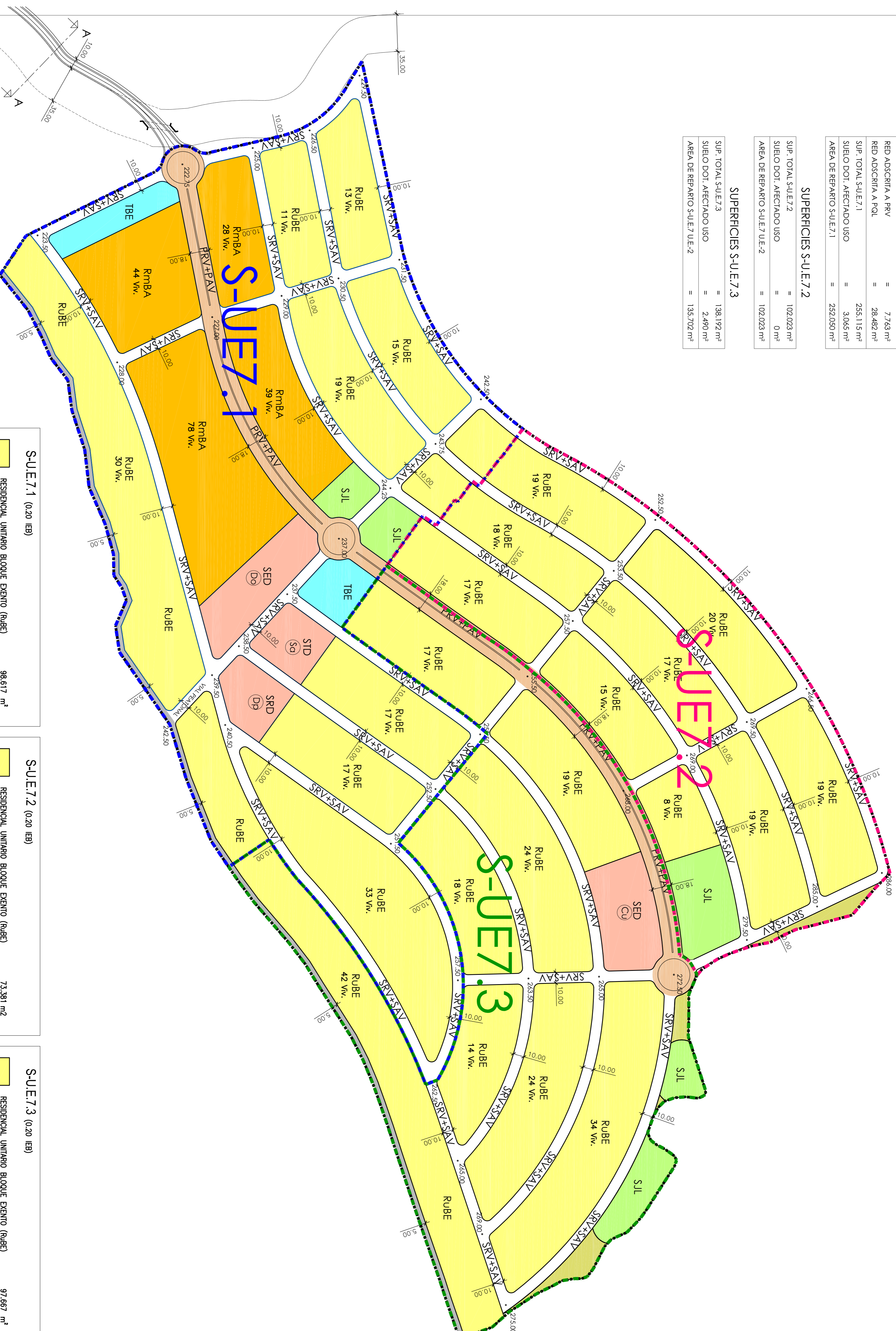
SUPERFICIE S-U.E.7.1	=	218.870 m²
RED ADSCRITA A PRIV	=	7.743 m²
RED ADSCRITA A PQL	=	28.482 m²
SUP. TOTAL S-U.E.7.1	=	255.115 m²
SUELO DOT. AFECTADO USO	=	3.065 m²
AREA DE REPARO S-U.E.7.1	=	252.050 m²

SUPERFICIES S-U.E.7.2

SUP. TOTAL S-U.E.7.2	=	102.023 m²
SUELO DOT. AFECTADO USO	=	0 m²
AREA DE REPARO S-U.E.7.2	=	102.023 m²

SUPERFICIES S-U.E.7.3

SUP. TOTAL S-U.E.7.3	=	138.192 m²
SUELO DOT. AFECTADO USO	=	2.490 m²
AREA DE REPARO S-U.E.7.3	=	135.702 m²



S-U.E.7.1 (0.20 EB)

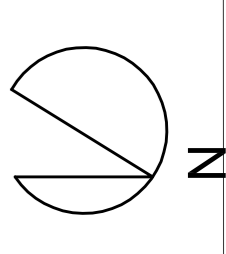
RESIDENCIAL UNITARIO BLOQUE EXENTO (RUBE)	98.617 m²
RESIDENCIAL MULTIPLE BLOQUE ADOSADO (RmBA)	46.132 m²
TERCIARIO BLOQUE EXENTO (TBE)	5.837 m²
EQUIPAMIENTO (EQ)	12.649 m²
ZONAS VERDES (ZV)	3.916 m²
VARIO RED SECUNDARIA (SRV+SAV)	39.304 m²
VARIO RED PRIMARIA (PRV+PAV)	9.350 m²
VIA PECUARIA	3.065 m²
<b>TOTAL</b>	<b>218.870 m²</b>

S-U.E.7.2 (0.20 EB)

RESIDENCIAL UNITARIO BLOQUE EXENTO (RUBE)	73.381 m²
RESIDENCIAL MULTIPLE BLOQUE ADOSADO (RmBA)	0.00 m²
TERCIARIO BLOQUE EXENTO (TBE)	0.00 m²
EQUIPAMIENTO (EQ)	0.00 m²
ZONAS VERDES (ZV)	5.115 m²
VARIO RED SECUNDARIA (SRV+SAV)	22.217 m²
VARIO RED PRIMARIA (PRV+PAV)	1.310 m²
VIA PECUARIA	0.00 m²
<b>TOTAL</b>	<b>102.023 m²</b>

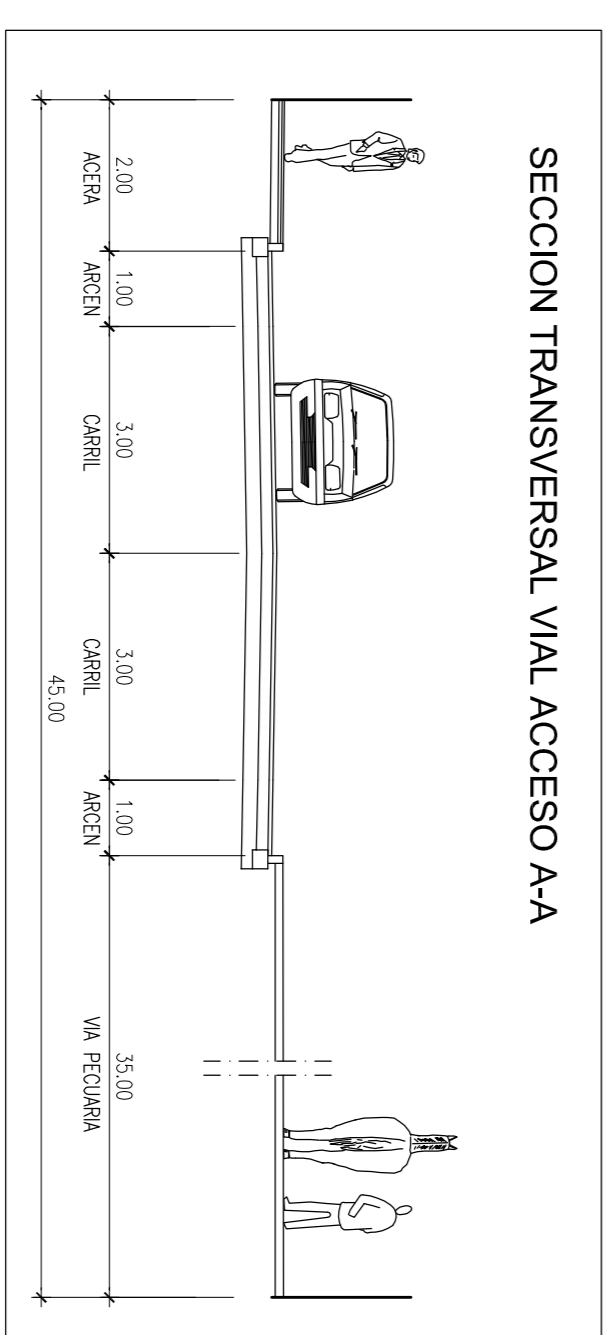
S-U.E.7.3 (0.20 EB)

RESIDENCIAL UNITARIO BLOQUE EXENTO (RUBE)	97.667 m²
RESIDENCIAL MULTIPLE BLOQUE ADOSADO (RmBA)	0.00 m²
TERCIARIO BLOQUE EXENTO (TBE)	0.00 m²
EQUIPAMIENTO (EQ)	5.715 m²
ZONAS VERDES (ZV)	4.851 m²
VARIO RED SECUNDARIA (SRV+SAV)	19.085 m²
VARIO RED PRIMARIA (PRV+PAV)	8.384 m²
VIA PECUARIA	2.490 m²
<b>TOTAL</b>	<b>138.192 m²</b>



L E Y E N D A

RUBE	RESIDENCIAL UNITARIO BLOQUE EXENTO
RmBA	RESIDENCIAL MULTIPLE BLOQUE ADOSADO
TBE	TERCIARIO BLOQUE EXENTO
S.JL	ZONAS VERDES RED SECUNDARIA
SEQ	EQUIPAMIENTO RED SECUNDARIA
DO	DOCENTE
CU	CULTURAL
RO	RELIGIOSO
RE	RECREATIVO
DE	DEPORTIVO
SA	SANITARIO
BS	BIENESTAR SOCIAL
AD	ADMINISTRATIVO
AB	ABASTECIMIENTO
Cm	CEMENTERIO
(SED)	
(SRD)	
(STD)	
(SAD)	
(SID)	
ZONAS VERDES NO COMPUTABLES	
VIA PECUARIA	
VARIO RED PRIMARIA (PRV+PAV)	
VARIO RED SECUNDARIA (SRV+SAV)	
ALINEACIONES	
ANCHO VIAL	15.00
COTA DE RASANTE	420.57
ALTURA EDIFICACIONES B+1 (2 PLANTAS)	14 VIV.
NUMERO DE VIVIENDAS	



PROYECTO	MODIFICACION PUNTUAL PLAN GENERAL MUNICIPAL DE ORDENACION DE LA ROMANA (S.U.E.7)
PROMOTOR	EXCMO. AVUJINAMIENTO DE LA ROMANA
PLANO Nº	0.5.A
OBJETIVO	SUELO URBANIZABLE OPERANDO POR MERMORADAMENTE SOSTITUIRE A 6.5.5 USOS CORRESPONDIENTES RED SECUNDARIA ALINEACIONES PASANIES Y ALTURAS SECTOR S.U.E.7 RESIDENCIAL VELARE
FECHA: EBRO 12	EXPIRE: 96-80
ESCALA: 1/2000	SIGNIFICADO POR: 2